

<b>Gewässerrichtplan</b>	
Gemeinden	Köniz, Neueneegg, Laupen, Ueberstorf, Wünnwil-Flamatt, Bösingen
Gewässer	Sense Datum 9. Januar 2025
Projekt-Nr.	321.0010 Revidiert

**Gewässerrichtplan Sense**  
 Kantonaler Gewässerrichtplan nach Art. 16ff WBG  
 Gemeindeübergreifender Teilrichtplan nach Art. 35 Abs. 2 RPBG

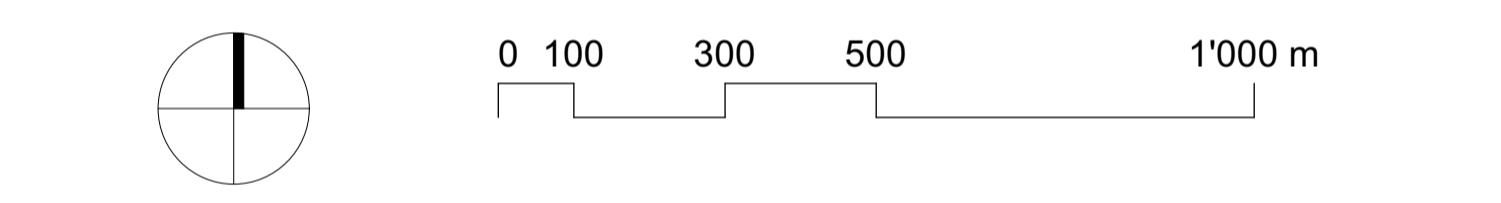
**Richtplankarte 1 \_ 1:10'000**











**Projektfassende**  
 Flusssbau AG SAH  
 dipl. Ing. ETHSIA  
 Schwarzenbühlstrasse 7  
 3007 Bern  
 031 370 05 80  
 sah.be@flusssbau.ch

Lohner + Partner AG  
 Planung Beratung Raumentwicklung  
 Balte 27  
 3600 Thun  
 033 223 44 80  
 info@lohnerpartner.ch

UNA - Atelier für Natur und Umwelt AG  
 Schwarzenbühlstrasse 11  
 3007 Bern  
 031 310 83 83  
 info@una-ber.ch



-  Freihalteraum Sense
-  Erneuerung und Unterhalt bestehender Ufersicherungen Wassertrüger
-  Erneuerung und Unterhalt bestehender Ufersicherungen Betreiber der Wasserfassung bzw. zuständige Stelle des Kantons
-  Kein Unterhalt bestehender Ufersicherungen
-  Aktiver Rückbau bestehender Ufersicherungen

- Hinweise**
-  Bauzonen (ohne Zonen gem. Art 33 RPV / ÖREB Mai 2022)
  -  Grundwasserschutzzonen S1 - S3 / Grundwasserschutzzone SA2
  -  Amtliche Vermessung vereinfacht (Mai 2022) / Swiss Map (Bundesamt für Landestopografie swiss topo)