

Gewässerrichtplan	
Gemeinden	Köniz, Neueneegg, Laupen, Ueberstorf, Wünnewil-Flamatt, Bösingen
Gewässer	Sense Datum 9. Januar 2025
Projekt-Nr.	321.0010 Revidiert

Gewässerrichtplan Sense
 Kantonaler Gewässerrichtplan nach Art. 16ff WBG
 Gemeindeübergreifender Teilrichtplan nach Art. 35 Abs. 2 RPBG

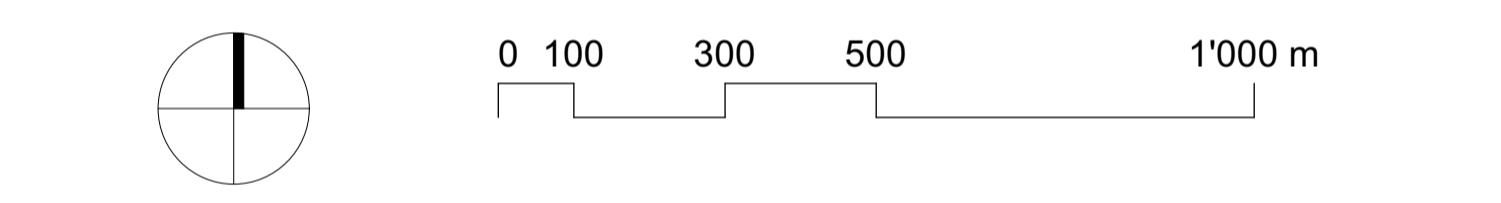
Richtplankarte 2 1:10'000



Projektfassende
 Flusssbau AG SAH
 dipl. Ing. ETHSIA
 Schwarzenbühlstrasse 7
 3007 Bern
 031 370 05 80
 sah.be@flusssbau.ch





Löhner + Partner AG
 Planung Beratung Raumentwicklung
 Balke 21
 3600 Thun
 033 223 44 80
 info@loehnerpartner.ch

UNA - Atelier für Natur und Umwelt AG
 Schwarzenbühlstrasse 11
 3007 Bern
 031 310 83 83
 info@unabern.ch



-  Badeplätze
-  Fischdurchgängigkeit
-  Massnahmen Hochwasserschutz *
-  Reaktivierung Auenwald *
-  Flussaufweitung *
-  Revitalisierung Flusslandschaft *
-  Revitalisierung Mündung

* Perimeter für standortgebundene, wasserbauliche Massnahmen. Weitere Massnahmen ausserhalb des in der Richtplankarte festgelegten Perimeters bedürfen den Nachweis der Standortgebundenheit im Rahmen der für die Umsetzung erforderlichen Planung bzw. Genehmigungsverfahren (kein Bestandteil der Festsetzung). In jedem Fall ist als Rodungsvoraussetzung nachzuweisen, dass die Rodung das Interesse an der Waldernhaltung überwiegt.

- Hinweise**
-  Umgesetzte Massnahmen GEK Sense 21
 -  Bauzonen (ohne Zonen gem. Art. 33 RPV / ÖREB Mai 2022)
 -  Grundwasserschutzzonen S1 - S3 / Grundwasserschutzzonale SA2
 -  Amtliche Vermessung vereinfacht (Mai 2022) / Swiss Map (Bundesamt für Landestopografie swisstopo)